
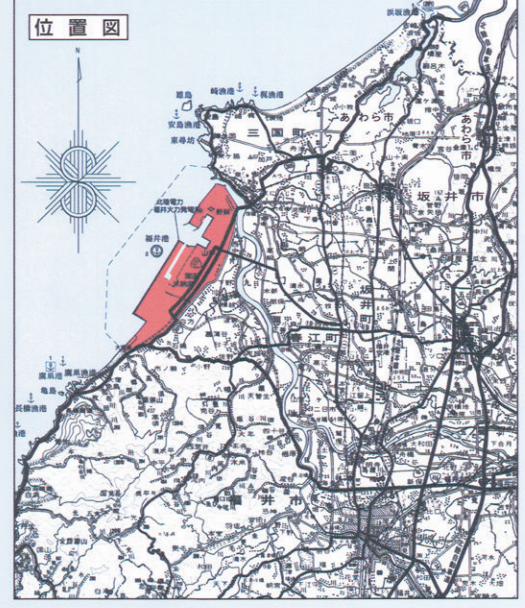
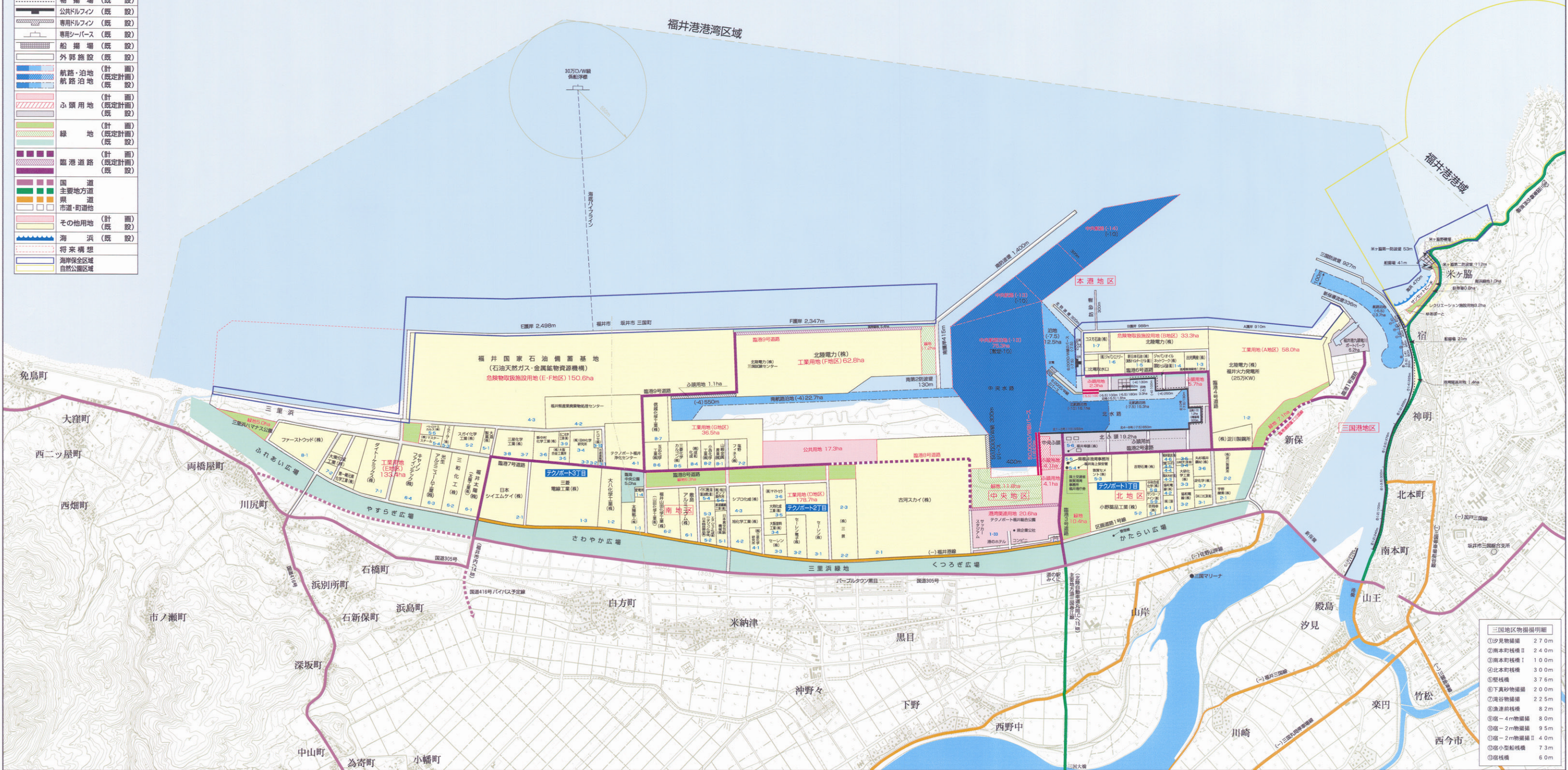


福井港計画図

1:15000



丹 例	
	公共岸壁 (既定計画)
	専用岸壁 (既定)
	物 場 (既定)
	公共ドック (既定)
	専用ドック (既定)
	専用シバース (既定)
	船 場 (既定)
	外郭施設 (既定)
	航路・泊地 (計画)
	航路泊地 (既定計画)
	航路泊地 (既定)
	心頭用地 (計画)
	心頭用地 (既定計画)
	心頭用地 (既定)
	緑 地 (計画)
	緑 地 (既定計画)
	緑 地 (既定)
	臨港道路 (計画)
	臨港道路 (既定計画)
	臨港道路 (既定)
	国 道
	主要地方道
	県 道
	市道・町道他
	その他用地 (計画)
	その他用地 (既定)
	海 浜 (既定)
	将来構想
	海岸保全区域
	自然公園区域



三国地区物揚揚明細		
①	沙見物揚揚	2.70m
②	南本町物揚揚	2.40m
③	南本町物揚揚	1.00m
④	北本町物揚揚	3.00m
⑤	豊橋物揚揚	3.76m
⑥	下真砂物揚揚	2.00m
⑦	滝谷物揚揚	2.25m
⑧	津波物揚揚	8.2m
⑨	宿-4m物揚揚	8.0m
⑩	宿-2m物揚揚	9.5m
⑪	宿-2m物揚揚II	4.0m
⑫	宿小型物揚揚	7.3m
⑬	宿物揚揚	6.0m

この地図は、国土院院長の承認を得て、同院発行の2万5千分1地形図を複製したものである。(承認番号)平13北規、第54号